











































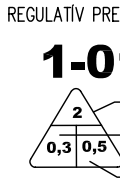
	OBYTNÉ ÚZEMIE BYTOVÝCH DOMOV		HRANICA PARCELY PODĽA Pôvodného KATASTRA
	OBYTNÉ ÚZEMIE BYTOVÝCH A RODINNÝCH DOMOV		UPRAVENÁ HRANICA PARCELY V ZMYSLE KATASTRA
	OBYTNÉ ÚZEMIE RODINNÝCH DOMOV		DOPORUČENÁ HRANICA NOVOVZNIKNUTEJ PARCELY
	PLOCHY PRE INDIVIDUÁLNU REKREÁCIU		DOPORUČENÉ SCELENIE PARCELY
	ŠPORTOVO – REKREAČNÁ PLOCHA		ZASTÁVKA MHD
	PLOCHY OBČIANSKEJ VYBAVENOSTI		OS CESTY
	PLOCHY TECHNICKEJ VYBAVENOSTI		CESTY
	TRASY A PLOCHY ŽSR		CHODNÍKY
	POL'NOHOSPODÁRSKE A VÝROBNÉ AREÁLY		CYKLOTRASA
	POL'NOHOSPODÁRSKA PôDA		VYHLIADKOVÁ TRASA
	CHRÁNENÉ VINOHRADNÍCKE HONY		DOPORUČENÝ VJAZD NA PARCELU
	PRESTAVBA NA ZARIADENIA VÍNEJ CESTY		ULIČNÁ ČIARA
	ÚČELOVÁ ZELEŇ		HLAVNÁ STAVEBNÁ ČIARA
	LESY		PODRUŽNÁ STAVEBNÁ ČIARA
	ZELEŇ V OBYTNOM ÚZEMÍ		HRANICA MOŽNEJ ZASTAVBY
	HRANICA CHRÁN. PRÍR. AREÁLU (5. ST. OCHR.)		BIOKORIDOR
	HRANICA RIEŠENÉHO ÚZEMIA		HRANICA REGIONÁLNEHO BIOCENTRA 20/C1
	HRANICA SEKTORU		HRANICA CHKO MALÉ KARPATY
	HRANICA INTRAVILÁNU		
	HRANICA LESA		
	OCHRANNÉ PÁSMO LESA		
	OCHRANNÉ PÁSMO TECHNICKEJ VYBAVENOSTI		
	OCHRANNÉ PÁSMO DOPRAVNEJ VYBAVENOSTI		
	VVN 110 kV		
	VODNÉ TOKY A PLOCHY		
	NÁSTUPNÉ BODY DO BLP		
			REGULATÍV PRE PLOCHY INDIVIDUÁLNEJ REKREÁCIE
			MAXIMÁLNY POČET NADZEMNÝCH PODLAŽÍ
			UKAZOVATEĽ VYJADRENÝ V TEXTOVEJ ČASŤI
			REGULATÍV PRE OSTATNÉ PLOCHY
			SEKTOR – LOKALITA
			MAXIMÁLNY POČET NADZEMNÝCH PODLAŽÍ
			MAXIMÁLNY KOEFICIENT ZASTAVANEJ PLOCHY
			MINIMÁLNY KOEFICIENT VOĽNEJ ZELENEJ PLOCHY

8

M 1 : 1 000

PODHORSKÝ PÁS

ÚZEMNÝ PLÁN ZÓNY